

«СОГЛАСОВАНО»  
(Глава администрации  
Октябрьского района)

дата \_\_\_\_\_ А.С. Садовов  
подпись \_\_\_\_\_ Ф.И.О.

«СОГЛАСОВАНО»  
(Начальник ОГИБДД УМВД  
России по г. Пензе)

12 \_\_\_\_\_ Р. М. Аллакин  
дата \_\_\_\_\_ подпись \_\_\_\_\_ Ф.И.О.

«УТВЕРЖДАЮ»

(Заведующий образовательной  
организации)

дата \_\_\_\_\_ Г.А. Малькова  
подпись \_\_\_\_\_ Ф.И.О.

# ПАСПОРТ

дорожной безопасности образовательной организации

МБДОУ детский сад № 8 «Машенька» города Пензы

2024 год

## Общие сведения

Тип образовательной организации:

Муниципальное бюджетное дошкольное образовательное учреждение детский сад № 8 «Машенька» города Пензы

*(Полное наименование образовательной организации)*

Юридический адрес: РФ, 440039, г. Пенза, ул. ИТР, 1 «А»

Фактический адрес: РФ, 440039, г. Пенза, ул. ИТР, 1 «А»

Руководители образовательной организации:

Заведующий: Малькова Галина Алексеевна

8-903-323-20-65

*(фамилия, имя, отчество)*

*(телефон)*

Заместитель заведующего  
по АХЧ:

Пиянзина Елена Маисовна

8 -909-318-27-20

*(фамилия, имя, отчество)*

*(телефон)*

Ответственные от  
Госавтоинспекции

инспектор по пропаганде БДД ОГИБДД  
/ УМВР России по г. Пензе: Максутова А.Р.

*(должность)*

*(фамилия, имя, отчество)*

89875191288

*(телефон)*

Ответственные работники  
за мероприятия по профилактике  
детского травматизма

Воспитатель: Деревянко А.Н.

*(должность)*

*(фамилия, имя, отчество)*

92-68-38

*(телефон)*

Руководитель или ответственный  
работник дорожно-эксплуатационной  
организации, осуществляющей  
содержание улично-дорожной  
сети (УДС)\*

Директор МБУ Пензавтодор /  
Спиридонов А.А.

*(должность)*

*(фамилия, имя, отчество)*

Пензы

57-50-18

Начальник управления ЖКХ г. Пензы  
Усманов И.М.

*(должность)*

*(фамилия, имя, отчество)*

42-83-43

*(телефон)*

\* Дорожно-эксплуатационные организации, осуществляющие содержание УДС и ТСОДД, несут ответственность в соответствии с законодательством Российской Федерации (Федеральный закон «О безопасности дорожного движения» от 10 декабря 1995 г. № 196-ФЗ, Кодекс Российской Федерации об административных правонарушениях, Гражданский кодекс Российской Федерации)

Количество воспитанников: 245 человек

Наличие уголка по БДД: в 9 группах  
*(если имеется, указать место расположения)*

Наличие класса по БДД: нет  
*(если имеется, указать место расположения)*

Наличие автогородка (площадки) по БДД: нет

Наличие автобуса в образовательной организации: нет  
*(при наличии автобуса)*

Владелец автобуса: нет  
*(ОО, муниципальное образование и др.)*

Время занятий в образовательной организации:

смена: 09 час. 00 мин. – 11 час.00 мин. (период)

дополнительные занятия: 16 час. 00 мин. – 17 час. 00 мин. (период)

Телефоны оперативных служб:

01- скорая помощь

01-МЧС

**02-полиция**

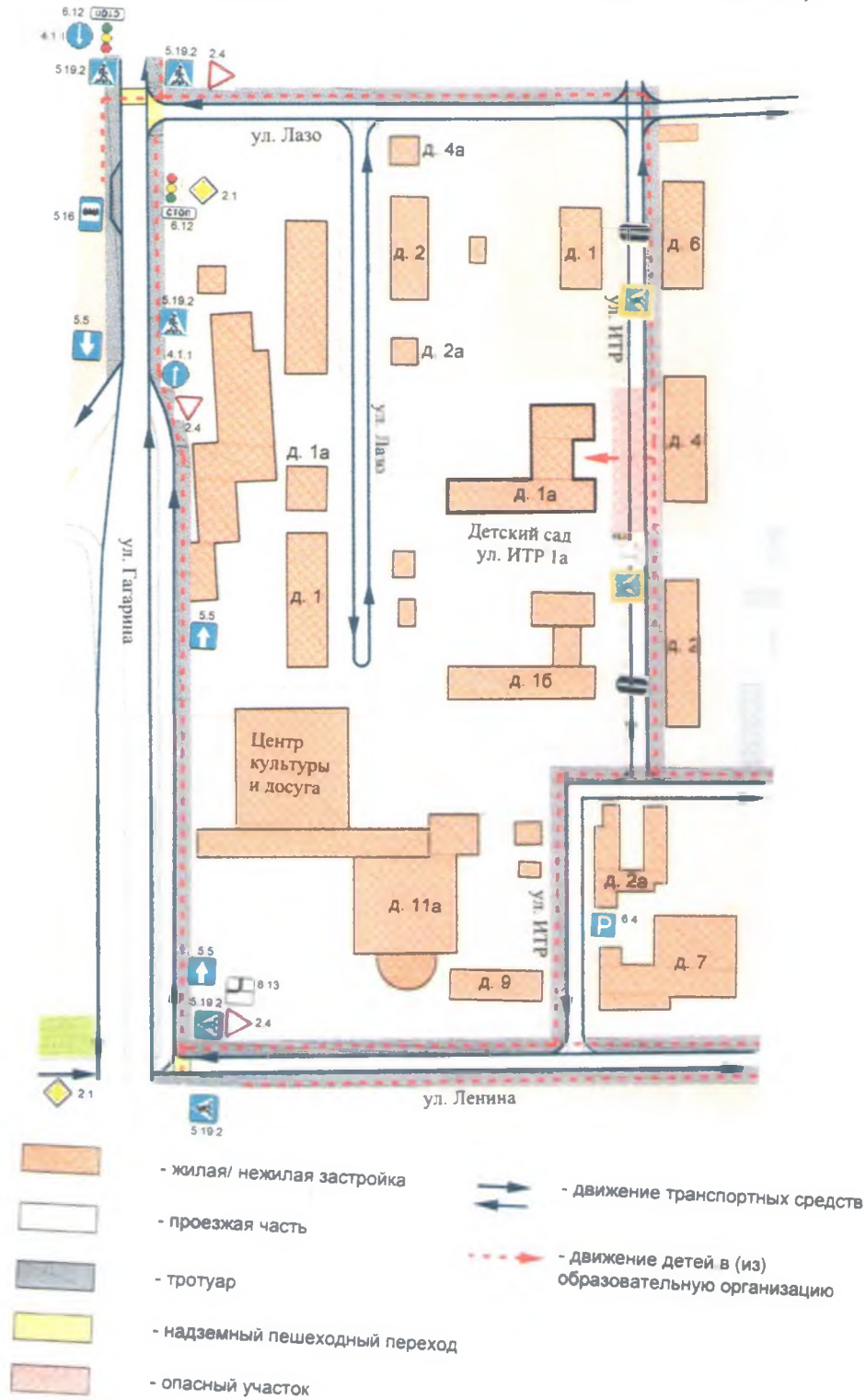
**112-единая служба спасения**

## Содержание

- I. План-схемы образовательной организации (сокращение – ОО).
  1. Район расположения образовательной организации, пути движения транспортных средств и детей (воспитанников).
  2. Организация дорожного движения в непосредственной близости от образовательной организации с размещением соответствующих технических средств организации дорожного движения, маршруты движения детей и расположение парковочных мест.
  3. Маршруты движения организованных групп детей от образовательной организации к стадиону, парку или спортивно-оздоровительному комплексу.
  4. Пути движения транспортных средств к местам разгрузки/погрузки и рекомендуемые безопасные пути передвижения детей по территории образовательной организации.

# **План-схемы образовательной организации**

**I. План - схемы образовательной организации**  
**1. Район расположения образовательной организации, пути движения транспортных средств и детей (воспитанников)**



## **План-схемы района расположения образовательной организации**

1. Район расположения образовательной организации определяется группой жилых домов, зданий и улично-дорожной сетью с учетом остановок общественного транспорта (выходов из станций метро), центром которого является непосредственно образовательная организация;

2. Территория, указанная на схеме, включает:

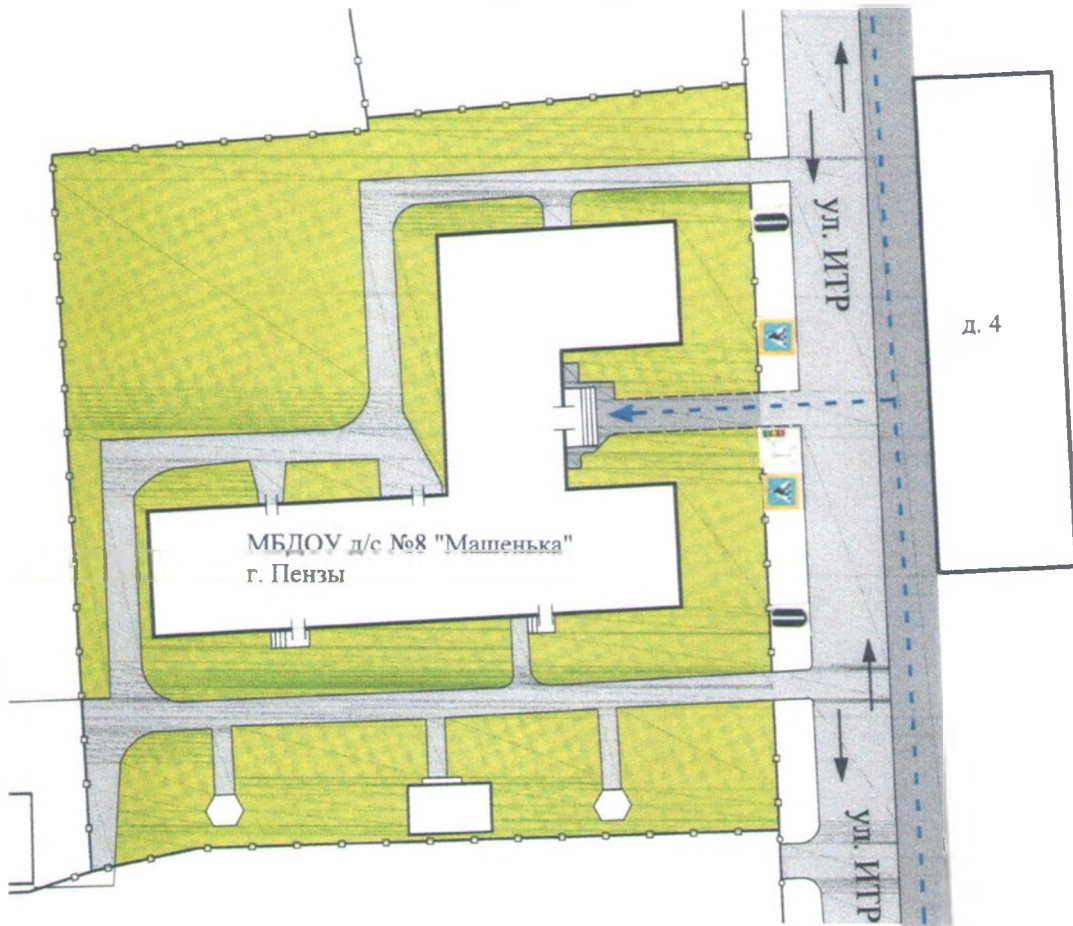
- образовательную организацию;
- жилые дома, в которых проживает часть детей данной образовательной организации;
- автомобильные дороги и тротуары.








3. На схеме обозначены:

- расположение жилых домов, зданий и сооружений;
- сеть автомобильных дорог;
- пути движения транспортных средств;
- пути движения детей в/из образовательную организацию;
- опасные участки (места несанкционированных переходов на подходах к образовательной организации, места имевших место случаев дорожно-транспортных происшествий с участием детей-пешеходов и детей-велосипедистов);
- уличные (наземные – регулируемые / нерегулируемые) и внеуличные (надземные / подземные) пешеходные переходы;
- названия улиц и нумерация домов.

Схема необходима для общего представления о районе расположения образовательной организации. На схеме обозначены наиболее частые пути движения детей от дома (от отдаленных остановок маршрутных транспортных средств) к образовательной организации и обратно.

**2. Схема организации дорожного движения в непосредственной близости от образовательной организации с размещением соответствующих технических средств организации дорожного движения, маршрутов движения детей и расположения парковочных мест**



-  - Ограждение образовательной организации
-  - Направление движения транспортного потока
-  - Направление движения детей от остановок маршрутных транспортных средств
-  - Искусственная неровность
-  - Пешеходный переход
-  - Пешеходный переход
-  - Светофор



## **Схема организации дорожного движения в непосредственной близости от образовательной организации**

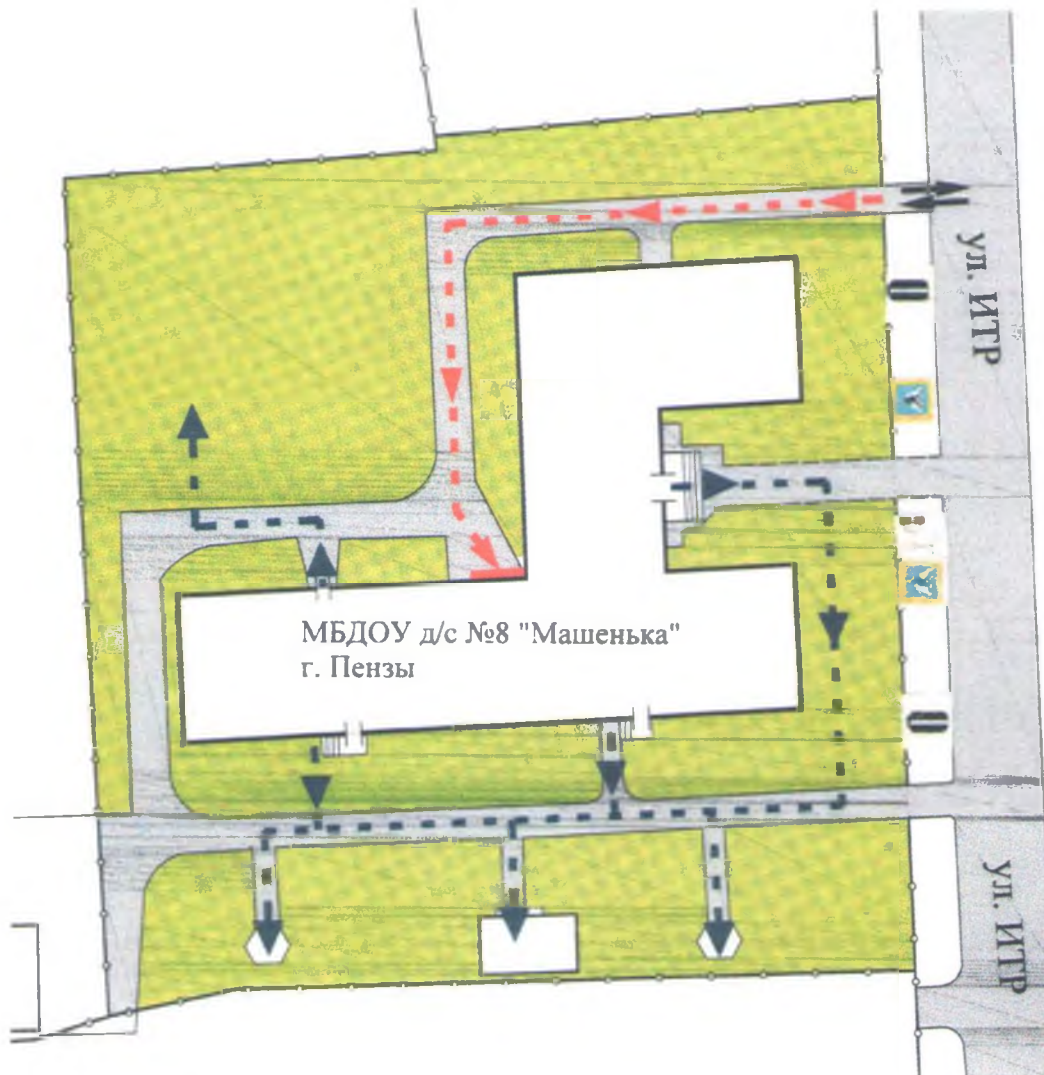
1. Схема организации дорожного движения ограничена автомобильными дорогами, находящимися в непосредственной близости от образовательной организации.

2. На схеме обозначено:









- здание образовательной организации с указанием территории, принадлежащей непосредственно образовательной организации (при наличии указать ограждение территории);
- автомобильные дороги и тротуары;
- уличные (наземные – регулируемые/нерегулируемые) и внеуличные (надземные/подземные) пешеходные переходы на подходах к образовательной организации;
- дислокация существующих дорожных знаков и дорожной разметки;
- направление движения транспортных средств по проезжей части;
- направление безопасного маршрута движения детей.

3. На схеме указано расположение остановок маршрутных транспортных средств и безопасные маршруты движения детей от остановочного пункта к образовательной организации и обратно;

### 3. Пути движения транспортных средств к местам разгрузки/погрузки и рекомендуемые безопасные пути передвижения детей по территории образовательной организации



#### Условные обозначения

-  - Место разгрузки/ погрузки
-  - Движение грузовых транспортных средств по территории образовательной организации
-  - Движение детей по территории образовательной организации
-  - Въезд/ выезд грузовых транспортных средств на территорию образовательной организации
-  - Искусственная неровность
-  - Пешеходный переход
-  - Пешеходный переход
-  - Светофор

## **Схема пути движения транспортных средств к местам разгрузки/погрузки и рекомендуемые безопасные пути передвижения детей по территории образовательной организации**

На схеме указана примерная траектория движения транспортных средств на территории образовательной организации, в том числе места погрузки/разгрузки, а также безопасный маршрут движения детей во время погрузочно-разгрузочных работ.

В целях обеспечения безопасного движения детей по территории образовательной организации необходимо исключить пересечения путей движения детей и путей движения транспортных средств.

